





Miasto i Gmina Ostrzeszów
ul. Zamkowa 31 63-500 Ostrzeszów

**Analiza zagrożeń, w tym identyfikacji miejsc,
w których występuje zagrożenie dla
bezpieczeństwa osób wykorzystujących
obszar wodny do pływania, kąpania się,
uprawiania sportu lub rekreacji na terenie
Miasta i Gminy Ostrzeszów**

Analizę sporządził	Analizę zatwierdził
<p>Komendant Straży Miejskiej</p>  <p><i>Sławomir Grzegorowski</i></p>	<p>BURMISTRZ</p>  <p><i>Patryk Jędrowiak</i></p>

Spis treści :

- 1. Cele i podstawy prawne opracowania**
- 2. Podstawowe dane o mieście i gminie Ostrzeszów**
 - 2.1 Położenie i podział administracyjny**
 - 2.2 Wykaz akwenów na terenie miasta i gminy Ostrzeszów**
- 3. Miejsca w których występuje zagrożenie dla bezpieczeństwa osób wykorzystujących obszar wodny do pływania, kąpania się, uprawiana sportu lub rekreacji**
 - 3.1 ul. Pogodna Ostrzeszów**
 - 3.2 ul. Kościuszki Ostrzeszów**
 - 3.3 Rogaszyce, Rojów**
 - 3.4 Kuźniki**
 - 3.5 Kąpielisko miejskie ul. Kąpielowa**
- 4. Planowane przedsięwzięcia i podsumowanie**

1. CEL I PODSTAWY PRAWNE OPRACOWANIA

Celem niniejszego opracowania jest analiza zagrożeń dla osób przebywających na obszarach wodnych na terenie miasta i gminy Ostrzeszów, w tym identyfikacja miejsc, w których występuje zagrożenie dla bezpieczeństwa osób wykorzystujących obszar wodny do pływania, kąpania się, uprawiania sportu lub rekreacji.

Zgodnie z art. 4 ust. 1 Ustawy z dnia 18 sierpnia 2011r. o bezpieczeństwie osób przebywających na obszarach wodnych (t.j. Dz.U.2023.714) zapewnienie bezpieczeństwa na obszarach wodnych polega na :

- 1) dokonaniu, we współpracy z policją i działającymi na danym terenie podmiotami, o których mowa w art. 12 ust. 1, analizy zagrożeń, w tym identyfikacji miejsc, w których występuje zagrożenie dla bezpieczeństwa osób wykorzystujących obszar wodny do pływania, kąpania się, uprawiania sportu lub rekreacji;
- 2) oznakowaniu i zabezpieczeniu terenów, obiektów i urządzeń przeznaczonych do pływania, kąpania się, uprawiania sportu lub rekreacji na obszarach wodnych;
- 3) prowadzeniu działań profilaktycznych i edukacyjnych dotyczących bezpieczeństwa na obszarach wodnych, polegających w szczególności na:
 - a) oznakowaniu miejsc niebezpiecznych,
 - b) objęciu nadzorem, we współpracy z policją i podmiotami, o których mowa w art. 12 ust. 1, miejsc niebezpiecznych, w tym miejsc zwyczajowo wykorzystywanych do kąpieli,
 - c) uświadamianiu zagrożeń związanych z wykorzystywaniem obszarów wodnych, w szczególności prowadzeniu akcji edukacyjnych wśród dzieci i młodzieży szkolnej;
- 4) informowaniu i ostrzeganiu o warunkach pogodowych oraz innych czynnikach mogących powodować utrudnienia lub zagrożenia dla zdrowia lub życia osób;
- 5) zapewnieniu warunków do organizowania pomocy oraz ratowania osób, które uległy wypadkowi lub są narażone na niebezpieczeństwo utraty życia lub zdrowia.

Zgodnie z art. 4 ust. 2 cyt. Ustawy za zapewnienie bezpieczeństwa, o którym mowa w art. 4 ust. 1 Ustawy, odpowiadają :

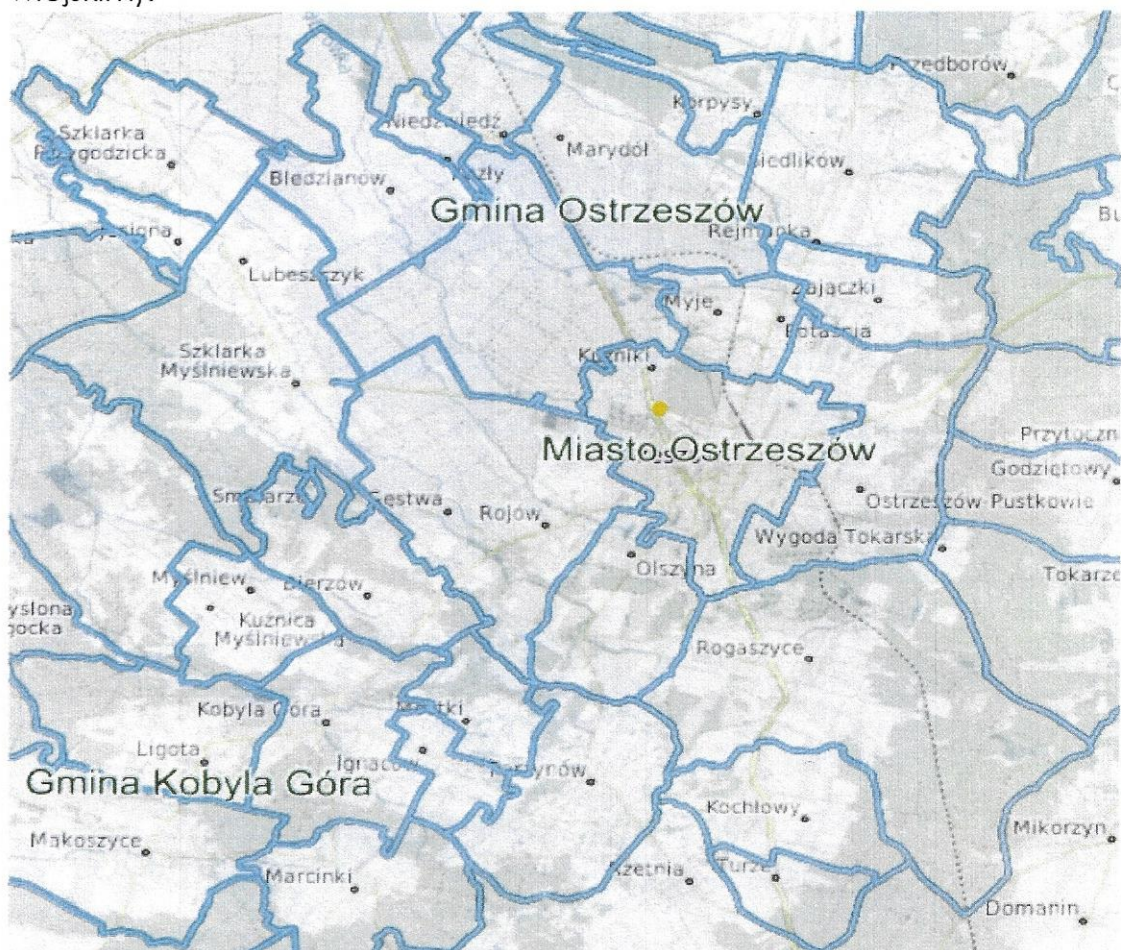
- 1) na terenie parku narodowego lub krajobrazowego - dyrektor parku,
- 2) na terenie, na którym prowadzona jest działalność w zakresie sportu lub rekreacji - osoba fizyczna, osoba prawna i jednostka organizacyjna nieposiadająca osobowości prawnej, która prowadzi działalność w tym zakresie,
- 3) na pozostałym obszarze - właściwy miejscowo wójt (burmistrz, prezydent miasta)

Zadania, o których mowa, wykonywane przez wójta (burmistrza, prezydenta miasta) na obszarze wymienionym w powyższym punkcie, należą do zadań własnych gminy.

2. Podstawowe dane o mieście i gminie Ostrzeszów

2.1 Położenie i podział administracyjny :

Gmina Ostrzeszów to gmina miejsko-wiejska położona w południowej części Województwa Wielkopolskiego w powiecie ostrzeszowskim. Obejmuje obszar 187,49 km², co stanowi 24,27 % powierzchni powiatu. Powierzchnia samego miasta Ostrzeszów wynosi 12,13 km². W bezpośrednim sąsiedztwie zlokalizowane są gminy: Mikstat, Kobyla Góra, Grabów nad Prosną, Doruchów, Przygodzice, Sośnie i Kępno. Zgodnie z danymi z Krajowego Rejestru Urzędowego Podziału Terytorialnego Kraju w Gminie istnieje 37 miejscowości, w tym jedno miasto (Ostrzeszów) i 18 wsi. W Gminie utworzone zostały jednostki pomocnicze: 4 dzielnice (w obszarze miejskim) i 20 sołectw (w obszarze wiejskim).



2.2 Wykaz akwenów znajdujących się na terenie miasta i gminy Ostrzeszów.

Na terenie miasta i gminy Ostrzeszów znajdują się zbiorniki wodne, w większości utworzone w miejscu byłych kopalni gliny lub piasku. Do tego typu można zaliczyć akweny w Ostrzeszowie przy ul. Pogodnej, Kościuszki, Św. Mikołaja – Wieluńska, Olszyna i Rojów. Akweny przy ul. Pogodnej, Kościuszki, Olszyna i Rojów są użytkowane przez PZW, Św. Mikołaja – Wieluńska jest prywatną własnością osoby fizycznej. Ponadto na terenie miasta i gminy Ostrzeszów znajdują się duże akweny na których jest prowadzona działalność – gospodarstwo rybackie i do nich należą Rogaszyce – Królewskie, i Rojów będące prywatną własnością prowadzącego działalność oraz Rogaszyce-Malinów dzierżawiony od Skarbu Państwa.

W Ostrzeszowie przy ul. Kąpielowej znajduje się odkryte kąpielisko, zarządzane przez Zakład Energetyki Ciepłej, gdzie są na stałe zatrudnieni ratownicy WOPR którzy także nadzorują kryty basen. Zarówno kąpielisko jak i kryty basen spełniają wszelkie wymagane przepisami normy, co potwierdzono w toku kontroli zleconej przez Burmistrza Miasta i Gminy Ostrzeszów.


Na wszystkich wymienionych powyżej akwenach nie stwierdzono kąpielisk okazjonalnie wykorzystywanych do kąpieli

3. Miejsca w których mogło występować zagrożenie dla bezpieczeństwa osób wykorzystujących obszar wodny do pływania, kąpania się, uprawiana sportu lub rekreacji

3.1 Akwen przy ul .Kościuszki w Ostrzeszowie znajduje się w miejscu dawnej kopalni gliny. Ma powierzchnię ok. 0.8 ha a całość terenu łącznie z akwenem w ewidencji gruntów posiada oznaczenia Br,dr,N i R. Nie posiada oznaczenia W (gruntu pokrytego wodami). Akwen ten jest dzierżawiony przez Polski Związek Wędkarski i obowiązuje tam całkowity zakaz kąpieli. Jeden przypadek utonięcia jaki miał tam miejsce w 2020r. został zakwalifikowany przez organy ścigania jako nieszczęśliwy wypadek przy połowie ryb. Nie stwierdzono osób wykorzystujących ten akwen do kąpieli.



3.2 Akwen przy ul. Pogodnej w Ostrzeszowie znajduje się także w miejscu dawnej kopalni gliny. Sam akwen wodny posiadający oznaczenie Ws (grunty pod wodami powierzchniowymi stojącymi) ma powierzchnię około 4.2 ha. Całość terenu jest dzierżawiona przez Polski Związek Wędkarski i obowiązuje tam całkowity zakaz kąpieli. Dwa przypadki utonięcia jakie miały tam miejsce w latach 2019- 2020r. zostały zakwalifikowane przez organy ścigania jako nieszczęśliwe wypadki przy połowie ryb. Nie stwierdzono osób wykorzystujących ten akwen do kąpieli



3.3 Akweny w m. Rogaszyce, Rojów

Na terenie Rogaszyce i Rojowa znajdują się duże akweny wodne będące własnością prywatnego przedsiębiorcy prowadzącego działalność w zakresie hodowli ryb. Ten sam przedsiębiorca dzierżawi stanowiące własność skarbu państwa akweny w Rogaszycach – Malinów i Rojowie. Na akwenach tych zakaz kąpieeli jest egzekwowany przez właściciela i dzierżawcę.



Stawy rybne Rojów



Stawy rybne Królewskie

Na wszystkich wymienionych powyżej akwenach nie stwierdzono kąpielisk okazjonalnie wykorzystywanych do kąpieeli

3.4 Kąpielisko miejskie ul. Kąpielowa Ostrzeszów

W Ostrzeszowie przy ul. Kąpielowej znajduje się odkryte kąpielisko, zarządzane przez Zakład Energetyki Ciepłej, gdzie są na stałe zatrudnieni ratownicy WOPR którzy także nadzorują kryty basen. Zarówno kąpielisko jak i kryty basen spełniają wszelkie wymagane przepisami normy, co potwierdzono w toku kontroli zleconej przez Burmistrza Miasta i Gminy Ostrzeszów. Na jego terenie w godzinach otwarcia teren jest strzeżony przez wykwalifikowanych ratowników WOPR. Poza godzinami otwarcia dostęp do kąpieliska jest niemożliwy.



4. Podsumowanie i planowane przedsięwzięcia

Po przeprowadzeniu analizy zagrożeń na obszarach wodnych miasta i gminy Ostrzeszów, nie zidentyfikowano miejsc, w których występuje zagrożenie dla bezpieczeństwa osób wykorzystujących obszar wodny do pływania, kąpania się, uprawiania sportu bądź rekreacji. Pomimo powyższych ustaleń, będą nadal prowadzone wspólnie z Komendą Powiatową Policji w Ostrzeszowie oraz Wodnym Ochotniczym Pogotowiem Ratunkowym w Ostrzeszowie działania mające na celu ujawnienie dotychczas nieznanymi takich miejsc, kontrole akwenów zarówno pod kątem osób naruszających zakazy kąpieli lub spożywających alkohol bądź środki odurzające. Należy dalej prowadzić działalność profilaktyczną i informacyjną, celem wskazania osobom korzystającym z akwenów w celach wędkarskich, jakie zagrożenia niesie ze sobą spożywanie alkoholu na wodą.