N
1:10 000

LEGENDA

DANE EWIDENCYJNE:
- obszar miasta i gminy
- obszar obrębu ewidencyjnego
- działka ewidencyjna

OBIEKTY PRZESTRZENNE PLANU OGÓLNEGO:
- obszar objęty planem ogólnym gminy
- obszar uzupełnienia zabudowy
- obszar zabudowy śródmiejskiej

strefy planistyczne:
- SW - strefa wielofunkcyjna z zabudową mieszkaniową wielorodzinną
- SJ - strefa wielofunkcyjna z zabudową mieszkaniową jednorodzinną
- SZ - strefa wielofunkcyjna z zabudową zagrodową
- SU - strefa usługowa
- SH - strefa handlu wielkopowierzchniowego
- SP - strefa gospodarcza
- SR - strefa produkcji rolniczej
- SI - strefa infrastrukturalna
- SN - strefa zieleni i rekreacji
- SC - strefa cmentarzy
- SG - strefa górnictwa
- SO - strefa otwarta
- SK - strefa komunikacyjna

OBIEKTY PRZESTRZENNE STANOWIĄCE UWARUNKOWANIA:

formy ochrony przyrody oraz ich otuliny:
- pomnik przyrody
- użytek ekologiczny
- rezerwat przyrody
- obszar chronionego krajobrazu
- park krajobrazowy
- specjalny obszar ochrony siedlisk Natura 2000
- obszar specjalnej ochrony ptaków Natura 2000

strefy ochronne ujęć wody:
- strefa ochronny bezpośredniej ujęcia wody podziemnej
- strefa ochronny pośredniej ujęcia wody podziemnej

tereny górnicze i obszary górnicze wraz z filarami ochronnymi oraz udokumentowane złoża kopalin, kompleksy podziemnego składowania dwutlenku węgla i podziemne bezzbiornikowe magazyny substancji:
- teren górniczy
- obszar górniczy
- złoże kopalin

zabytki objęte formami ochrony, o których mowa w ustawie z dnia 23 lipca 2003 r. o ochronie zabytków i opiece nad zabytkami, lub ujęte w wojewódzkiej lub gminnej ewidencji zabytków oraz dobra kultury współczesnej:
- obiekt w rejestrze zabytków
- obiekt w rejestrze zabytków
- obiekt ujęty w gminnej ewidencji zabytków lub wojewódzkiej ewidencji zabytków
- obiekt/obszar ujęty w gminnej ewidencji zabytków lub wojewódzkiej ewidencji zabytków
- stanowisko archeologiczne w rejestrze zabytków
- stanowisko archeologiczne ujęte w gminnej ewidencji zabytków lub wojewódzkiej ewidencji zabytków

tereny zamknięte i ich strefy ochronne:
- tereny zamknięte - kolejowe

grunty rolne stanowiące użytki rolne klas I–III oraz grunty leśne:
- grunt leśny
- grunt rolny klas I-III

zakłady o zwiększonym i dużym ryzyku wystąpienia poważnej awarii przemysłowej:
- zakład o zwiększonym ryzyku wystąpienia awarii

istniejące i planowane obiekty infrastruktury społecznej, transportowej i technicznej wraz z obowiązującymi dla nich ograniczeniami w zagospodarowaniu:
- dworzec autobusowy
- dworzec kolejowy
- planowana droga ekspresowa
- planowana droga wojewódzka
- linia kolejowa
- stacja gazowa
- gazociąg wysokiego ciśnienia
- strefa kontrolowana ograniczonego zagospodarowania od gazociągu wysokiego ciśnienia
- główny punkt zasilania
- linia elektroenergetyczna wysokiego napięcia
- pas technologiczny ograniczonego zagospodarowania od linii elektroenergetycznej wysokiego napięcia

opracowanie ekofizjograficzne w zakresie wymagań, o których mowa w art. 72 ust. 1–3 ustawy z dnia 27 kwietnia 2001 r. – Prawo ochrony środowiska:
- siedlisko przyrodnicze
- zbiornik wodny
- korytarz ekologiczny
- Główny Zbiornik Wód Podziemnych

Skałka Przygodzice
Niedźwiedź
Kozły
Przedsianów
Marydół
Kuźniki
Jesiona
Szklarka Myślinewska
Rojów
Ostrzeszów Pustkowe
Zajączki
Myśl
Okszyda
Rogalazyce
Kochlowy
Bia

MAKSYMALNA NADZIEMNA INTENSYWNOŚĆ ZABUDOWY

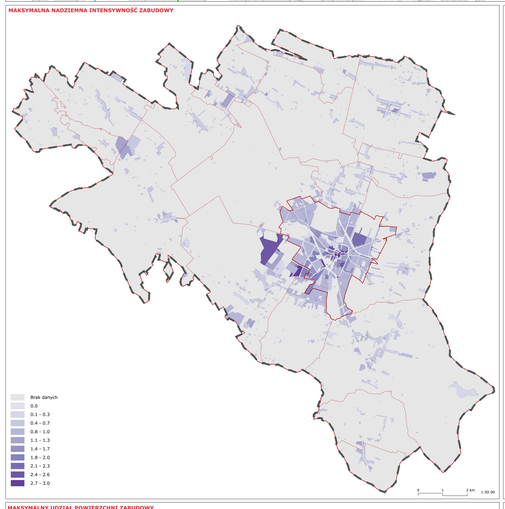

MAKSYMALNA WYSOKOŚĆ ZABUDOWY

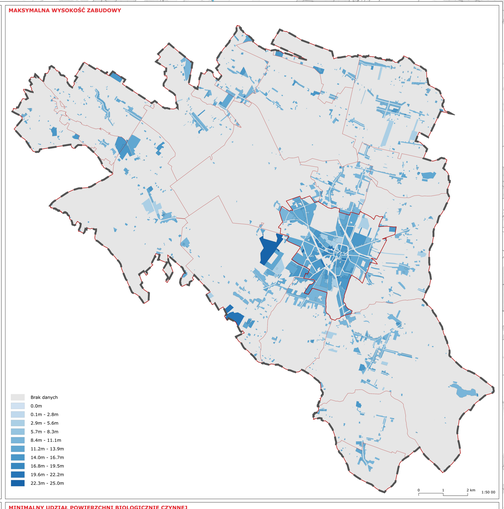

MAKSYMALNY UDZIAŁ POWIERZCHNI ZABUDOWY

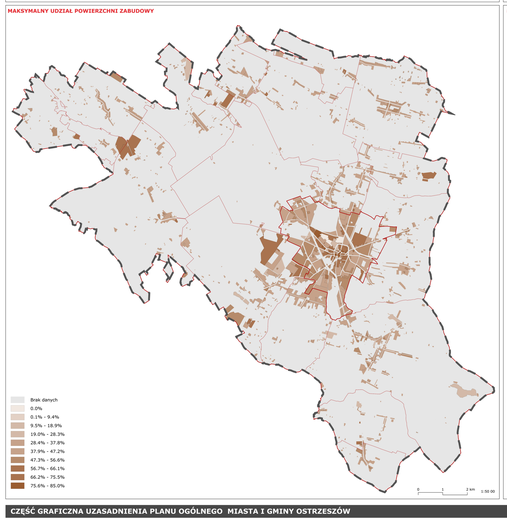

MINIMALNY UDZIAŁ POWIERZCHNI BIOLOGICZNIE CZYNNEJ

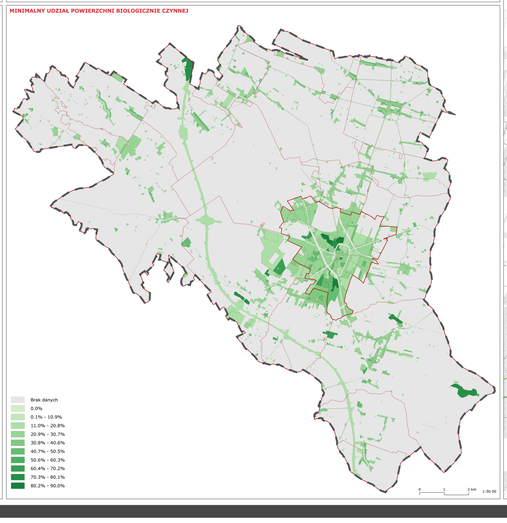

PRACOWNIA PLANOWANIA PRZESTRZENNEGO
3P PROJEKT Paweł Pach
ul. Wandy Chotomskiej 18/17
61-249 Poznań
tel. (+48 61) 626 0611
e-mail: biuro@3pprojekt.pl

CZĘŚĆ GRAFICZNA UZASADNIENIA PROJEKTU PLANU OGÓLNEGO MIASTA I GMINY OSTRZESZÓW

ZESPÓŁ PROJEKTOWY:
dr inż. Paweł Pach
dr inż. Jan Kowalski
dr inż. Adrian Porada
mgr inż. Piotr Łuszczek
mgr inż. Klaudia Pupiec

SKALA 1:10000

listopad 2025 r.

Mapa topograficzna na podstawie Bazy Danych Obiektów Topograficznych z zasobów Wojewódzkiego Ośrodka Dokumentacji Geodezyjnej i Kartograficznej

0 0,5 1 1,5 2 km